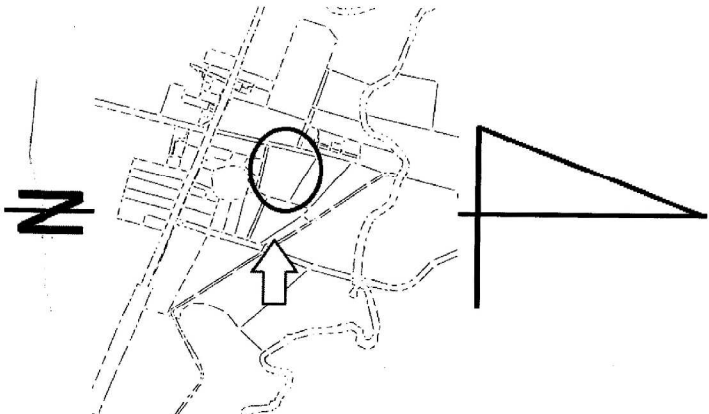


MAPA DO CELÓW PROJEKTOWYCH  
w skali 1:500

woj.: 28 warmińsko-mazurskie pow.: 2818 gołdapski gmina.: 281801_2 Banie Mazurskie obręb.: 0001 Banie Mazurskie działka: 206 KRG: G1.6040.2.245.2016	Układ współrzędnych: 2000 strefa 7 Układ wysokościowy: Kronsztadt 60 Sektora mapy: 7 218 29 08.3.2, 7 218 29 08.4.1 Niniejszą mapę sporządzono w Węgorzewie Burze Geodezyjnym Dariusz Łaskowski na podstawie materiałów archiwalnych z PODGK w Gołdapi i pomiaru uzupełniającego z 2016 r. Dane w zakresie ewidencji gruntów wniesiono z numerowej mapy ewidencji gruntów i budynków udostępnionej przez PODGK w Gołdapi, bez prawnego ustalenia granic.	Mapa aktualna na dzień 13.06.2016 r. Poza wyznaczonymi na mapie urządzeniami podziemnymi nie wykazuje się istnienia innych urządzeń podziemnych. Służebność gruntowych nie badano. zakres opracowania
---	--	---

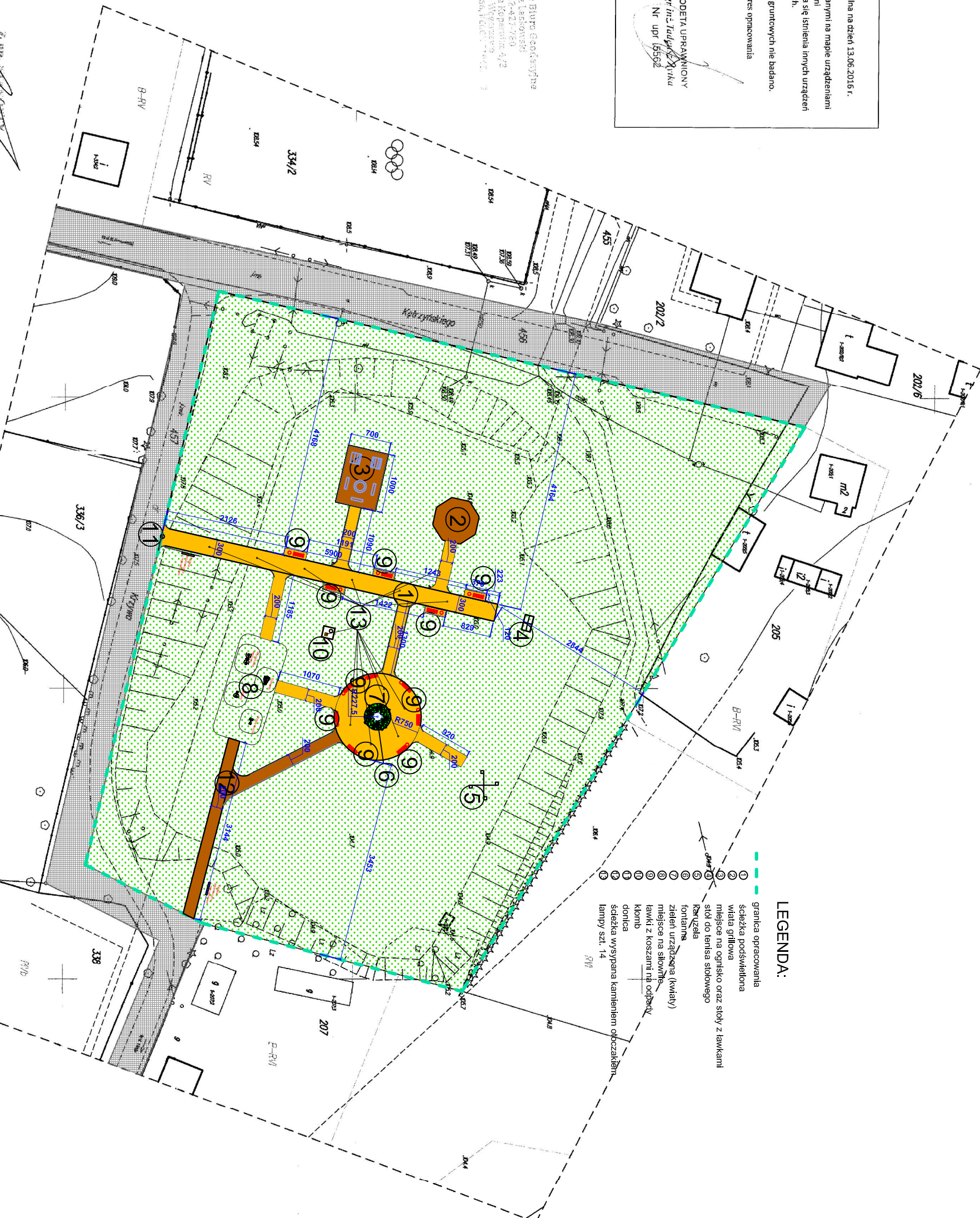
GEODETA UPRAWNIENY  
mgr inż. Tadeusz Chyliku  
Nr upr. 15562

Węgorzewski Biuro Geodezyjne  
Dariusz Łaskowski  
tel. 672-817-780  
ul. Miksa Topczewicza 4/2  
11-800 Węgorzewo  
NIP 683-107-80-80, REGON 140473

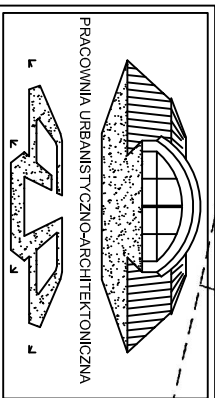


Podpiszcie się za niniejszy dokument jeżeli opiszecie w wyniku prac geodezyjnych i kartograficznych udokumentujecie stan faktyczny techniczny opisany do ewidencji materiałów państwowego zasobu geodezyjnego i kartograficznego	Organ prowadzący państwowy zasób geodezyjny i kartograficzny STANISŁAW CZOCHOWSKI
Identyfikator ewidencyjny materiału zasobu - obręb Dane techniczne techniczny opis materiału zasobu	P. 28018.2016.243 01.07.2016
Imię, nazwisko i podpis osoby reprezentującej organ	PROJEKTANT Stanisław Bobrowski

mgr inż. Tadeusz Chyliku  
Nr upr. 15562  
mgr inż. Tadeusz Chyliku  
Nr upr. 15562



- LEGENDA:
- granica opracowania
  - ① ścieżka podświetlona
  - ② wiatra grillowa
  - ③ miejsce na ognisko oraz stół z ławkami
  - ④ stół do tenisa stołowego
  - ⑤ fontanna
  - ⑥ zieleni urządzona (kwiaty)
  - ⑦ miejsce na słowne
  - ⑧ ławki z koszykami na odpady
  - ⑨ klomb
  - ⑩ doniczka
  - ⑪ ścieżka wysypana kamieniem obocznikiem
  - ⑫ lampy szt. 14



Temat: Projekt zagospodarowania placu rekreacyjno-sportowego w Baniach Mazurskich.	PROJEKT ZAGOSPODAROWANIA TERENU	Data: 08.2016r.
Investor: Gmina Banie Mazurskie ul. M. Konopnickiej 26 19-520 Banie Mazurskie	Projektował: mgr inż. arch. Maria Olchowska upr. nr SUW - 102/88	Skala: 1:500
Lokalizacja: działka nr 206 Obręb geod. Banie Mazurskie Gmina Banie Mazurskie		Nr: 1



ERROR: syntaxerror  
OFFENDING COMMAND: --nostringval--

STACK:

/Title  
( )  
/Subject  
(D:20160826102747+02'00' )  
/ModDate  
( )  
/Keywords  
(PDFCreator Version 0.9.5)  
/Creator  
(D:20160826102747+02'00' )  
/CreationDate  
(oem)  
/Author  
-mark-